

Hiện trạng thực tế tại các lô đất nói trên, đoàn chúng tôi nhận thấy tại thời điểm kiểm tra là đất trống, không có cây thông trên khu vực san ủi đất.

Kết luận:

- Khu vực san ủi đất thuộc hai lô 56 và 57; khoảnh 1; tiểu khu 155; xã Thủy Bằng, thành phố Huế. Diện tích: 390 m². Chủ quản lý: UBND xã Thủy Bằng, thuộc quy hoạch 3 loại rừng (QĐ 944): đất rừng đặc dụng.

- Khu vực san ủi diện tích: 493 m² nằm ngoài quy hoạch 3 loại rừng (Đất khác).

- Hiện trạng thực tế tại thời điểm kiểm tra là đất trống, không có cây thông trên diện tích các lô san ủi nói trên.

Đề nghị:

Đề nghị UBND xã Thủy Bằng đình chỉ hoạt động san ủi đất nói trên, kiểm tra, hoàn thành các hồ sơ liên quan để xử lý các hành vi vi phạm về lĩnh vực đất đai theo đúng qui định của pháp luật, đồng thời tăng cường công tác kiểm tra, không để xảy ra tình trạng phá rừng, lấn chiếm rừng và đất lâm nghiệp trên địa bàn quản lý.

Biên bản làm việc kết thúc vào lúc 11 giờ 00 phút cùng ngày, đọc cho các bên tham gia nghe và thống nhất ký tên.

HẠT KIỂM LÂM TP HUẾ

PHÓ HẠT TRƯỞNG



Cao Hồng Ninh

UBND XÃ THỦY BẰNG

PHÓ CHỦ TỊCH



Trương Văn Tuấn

563950

564000

SƠ ĐỒ KHU VỰC SAN ỦI ĐẤT TẠI XÃ THỦY BĂNG, THÀNH PHỐ HUẾ

Vị trí: Lô 56 và 57, Khu 1; Tiểu khu 154

Tổng diện tích san ủi: 883 m². Chủ quản lý: UBND xã Thủy Bằng.

Tỷ lệ: 1:500



55-1-154-CTLN Tiên Phong

1814200

1814200

DD

56-1-154-UBND Xã

260

1814150

1814150

DK

493

37-2-154-Nguyễn Thí

57-1-154-UBND Xã
DD

130

0

DD

1814100

1814100




63-1-154-UBND Xã
DD

DK

42-2-154-Nguyễn Tín

DD

CHÚ DẪN

-  Khu vực san ủi
-  Bản đồ QH3LR 944 xã Thủy Bằng
-  Bản đồ hiện trạng rừng 2021 xã Thủy Bằng

47-2-154-Nguyễn Tín

Người lập: *[Signature]*
Võ Văn Cường

563950

564000